



## BICIPLAN ANDRANO

PIANO DELLA MOBILITÀ CICLISTICA E CICLOPEDONALE  
PER IL COMUNE DI ANDRANO  
2023




### CA\_01\_A MAPPA DELLO STATO DI FATTO DEL SISTEMA DI MOBILITA'

Il territorio di Andrano è situato nel versante sud-orientale della provincia di Lecce e comprende anche un breve tratto del litorale adriatico, la località costiera "Marina di Andrano" e la frazione di "Castiglione D'Otranto". Collocato a circa 45 km da Lecce occupa una superficie di quasi 16 Km<sup>2</sup> e confina a nord con i comuni di Spongano e Diso, ad est con il mar Adriatico, a sud con il comune di Tricase e a ovest con i comuni di Montesano Salentino e Surano.

#### GERARCHIZZAZIONE VIABILITA'

-  rete locale
-  rete secondaria

#### NODI DI INTERSCAMBIO

-  fermate fse
-  parcheggi informali di attestamento
-  stazione

