





# BICIPLAN ANDRANO

PIANO DELLA MOBILITÀ CICLISTICA E CICLOPEDONALE  
PER IL COMUNE DI ANDRANO  
2023

## CP\_01\_A SCHEMA STRUTTURALE DI SINTESI E MAPPA DELLA GERARCHIA DELLA RETE CICLABILE STATO DI FATTO ATTUALE

La strategia del Biciplan di Andrano, per i collegamenti con i territori circostanti, è quella di sfruttare il più possibile le strade a basso traffico esistenti: si tratta di viabilità rurale, generalmente in buono stato, che può essere convertita con pochi interventi e che ha continuità con i paesi limitrofi. Le strade rurali attraversano le campagne incontrando i caratteri identitari locali.

### GERARCHIA RETE CICLABILE

-  PRIMARIA
-  PRINCIPALE
-  SECONDARIA
-  PASSO DOLCE

