





## BICIPLAN ANDRANO

PIANO DELLA MOBILITÀ CICLISTICA E CICLOPEDONALE  
PER IL COMUNE DI ANDRANO  
2023

### CP\_01\_B.1 SCHEMA STRUTTURALE DI SINTESI E MAPPA DELLA GERARCHIA DELLA RETE CICLABILE\_PREVISIONI PUG

La rete primaria è costituita da gli assi che consentono il collegamento tra Andrano e Castiglione e che conducono verso la zona PIP da previsioni PUG, nonché che permettono di connettere il centro di Andrano con i limitrofi paesi di Spongano e Diso. La rete principale utilizzata per collegamenti di medio raggio, completa la connessione tra le fermate di trasporto pubblico ed i poli generatori e gli attrattori di mobilità e conduce verso la marina. La rete secondaria connette l'abitato di Andrano e di castiglione ed è utilizzata per collegamenti di breve raggio.

#### GERARCHIA RETE CICLABILE

-  PRIMARIA
-  PRINCIPALE
-  SECONDARIA
-  PASSO DOLCE

